



COMUNE DI ALÌ

Città Metropolitana di Messina

via Roma, 45 - 98020 Ali (ME)

Tel. 0942.700301 - Fax 0942.700217

C.F. / P. Iva 00399640838 - codice Univoco UFUHC7

info: www.comune.ali.me.it - pec: protocollo@pec.comune.ali.me.it

COPIA DI DELIBERAZIONE DELLA GIUNTA MUNICIPALE N. 41 DEL 21/03/2023

OGGETTO: Approvazione aggiornamento per l'anno 2023 del "Catasto Incendi", ai sensi della Legge 21 novembre 2000, n. 353 "Legge-quadro in materia di incendi boschivi" e ss.mm.ii., relativo alle zone boschive e sui pascoli i cui soprassuoli sono stati percorsi dal fuoco.

L'anno **Duemilaventitre**, il giorno **ventuno** del mese di **marzo** alle ore **21:20** e seguenti in videoconferenza convocata dal Sindaco, si è riunita la Giunta Municipale con l'intervento dei Signori:

| N. | NOMINATIVO | CARICA | Presenti | Assenti |
|----|--------------------|----------------------|----------|---------|
| 1) | RAO NATALE | Sindaco - Presidente | X | |
| 2) | ROMA ROBERTO | Assessore | X | |
| 3) | RASCONA' VALENTINA | Assessore | | X |
| 4) | BONURA GIUSEPPE | Assessore | | X |
| 5) | D'ANGELO SABINA | Assessore | X | |

Assente: Giuseppe Bonura, Valentina Rasconà.

Partecipa alla seduta in videoconferenza il Segretario Comunale, Dott. Gaetano Russo.

Il Presidente, constatato che il numero dei presenti regolarmente e simultaneamente collegati, è legale, dichiara aperta la riunione ed invita i convenuti a deliberare sull'argomento in oggetto specificato e di cui all'infra riportata proposta.

LA GIUNTA MUNICIPALE

Vista la proposta di deliberazione di cui all'oggetto;

Considerato che la proposta è munita dei pareri favorevoli e della attestazione prescritti dagli artt. 53 e 55 della Legge 142/90, come recepito dalla L. R. n. 48/91 e L.R. n. 30/2000;

Fatto proprio il contenuto formale e sostanziale del provvedimento proposto;

Con votazione unanime nei modi e nelle forme di legge;

DELIBERA

DI APPROVARE la proposta di deliberazione di pari oggetto n. 41 del 21/03/2023, allegata al presente verbale per farne parte integrante e sostanziale, sia per quanto riguarda le motivazioni che la parte dispositiva.

DI DICHIARARE la presente deliberazione, ai sensi dell'art. 12, comma 2 della Legge Regionale n. 44/1991 (art. 134 del D. Lgs. n. 267/2000): **IMMEDIATAMENTE ESECUTIVO**
Il presente verbale, dopo la lettura, si sottoscrive per conferma.

Il Presidente

F.to Ing. Natale Rao

L'Assessore Anziano
F.to Dott. Roberto Roma

Il Segretario Comunale
F.to Dott. Gaetano Russo

Copia di Proposta di Deliberazione da sottoporre alla Giunta Comunale

OGGETTO: Approvazione aggiornamento per l'anno 2023 del "Catasto Incendi", ai sensi della Legge 21 novembre 2000, n. 353 "Legge-quadro in materia di incendi boschivi" e ss.mm.ii., relativo alle zone boschive e sui pascoli i cui soprassuoli sono stati percorsi dal fuoco.

IL SINDACO

VISTA la Legge quadro 21/11/2000 n. 353 in materia di incendi boschivi e successive modifiche ed integrazioni, per ultimo dall'art. 9-sexies, comma 1, D.L. 20 giugno 2017, n. 91, convertito, con modificazioni, dalla L. 3 agosto 2017, n. 123, che definisce divieti, prescrizioni e sanzioni sulle zone boschive e sui pascoli i cui soprassuoli siano stati percorsi dal fuoco prevedendo la possibilità da parte dei comuni di apporre, a seconda dei casi, vincoli di diversa natura sulle zone interessate;

PRESO ATTO:

- **che** una porzione del territorio comunale di Alì ricade all'interno del Sito di Interesse Comunitario - S.I.C. - Codice sito: ITA030010 – "*Fiume Fiumedinisi, Monte Scuderi del Comune di Alì (ME)*" – area con particolari valenze ambientali e paesaggistiche;
- **che** è stata acquisita in data 18/01/2018 – prot. 366 - la revisione dello "Studio Agricolo Forestale" a supporto del Piano Regolatore Generale con la descrizione agro-forestale del territorio comunale;
- **che** il territorio comunale è posto all'interno del Piano Paesaggistico dell'Ambito 9 ricadente nella Provincia di Messina" redatto dall'Assessorato dei Beni Culturali e dell'Identità Siciliana – D.A. n. 90 del 23/10/2019;
- **che** il Piano Comunale di Protezione Civile prevede apposite direttive relative al Rischio Incendi Boschivi e di Interfaccia.

DATO ATTO CHE:

- con Decreto del Presidente della Regione Siciliana n. 5/Serv. 5° S.G. del 12/01/2005, pubblicato sulla G.U.R.S. n. 3 del 21/01/2005 viene pubblicato il "*Piano per la difesa della vegetazione dagli incendi*";
- con Deliberazione della Giunta Municipale di Alì n. 53 del 27/09/2007 è stato istituito l'"Ufficio Catasto Incendi Comunale";
- con Deliberazione della Giunta Municipale di Alì n. 24 del 13/03/2008 ha avuto luogo l'approvazione del "Catasto Incendi Comunale" con il primo censimento delle superfici percorse dal fuoco;
- annualmente sono stati emessi provvedimenti Sindacali di carattere precauzionale ai fini della prevenzione degli incendi boschivi;
- con Ordinanza Sindacale n. 14 del 30/05/2022 è stato emesso apposito provvedimento relativo alla Prevenzione incendi e pulizia dei fondi incolti relativo all'anno 2022;

VISTO il vigente Piano Regolatore Generale con annesso Regolamento Edilizio approvato dall'Assessorato Regionale Territorio ed Ambiente con Decreto Dirigenziale n. 178 del 24/03/1993;

VERIFICATO lo stato del territorio comunale, anche alla luce dello Studio Agro-Forestale a supporto dell'aggiornamento in atto del Piano Regolatore Generale, dove si evince una diminuzione costante delle capacità rigenerative vegetali e boschive e della vegetazione di alto fusto (boschetti, pinete, alberi di alto fusto, settori di macchia mediterranea), unita alle costanti variazioni climatiche che negli ultimi anni hanno visto violente precipitazioni (tra le più note:

Alluvione 2009 - Alluvione 2015 - Alluvione 2016 - Alluvione 2018 e Alluvione novembre 2021) contrastate dagli aumenti vertiginosi di temperatura e l'enorme siccità nel periodo estivo;

RILEVATO l'aggiornamento del "Catasto Incendi" redatto dall'Ufficio Tecnico Comunale in data 27 febbraio 2023 con gli aggiornamenti degli eventi accaduti fino ad oggi;

RILEVATA, altresì, l'approvazione in linea tecnica dell'Ufficio Tecnico Comunale in data 28/02/2023 – prot. 1192 del Catasto dei soprassuoli percorsi dal fuoco e l'allegato elenco delle particelle catastali sottoposte al vincolo di cui l'ex comma 1, art. 10 della Legge 353/2000 suddivise dall'anno 2015 all'anno 2022;

PRESO ATTO che l'aggiornamento del Catasto Incendi - Anno 2023 - si rende necessario al fine di inserire gli incendi verificatesi negli anni e censiti nelle piattaforme digitali regionali del Corpo Forestale dello Stato e quelli minori censiti dall'Ufficio Tecnico Comunale;

PRESO ATTO di tutta la documentazione tecnica di supporto e le segnalazioni pervenute nel tempo da parte dei privati;

RAVVISATA la necessità e l'opportunità del presente provvedimento;

VISTI gli allegati pareri favorevoli espressi ai sensi dell'art. 49 del TUEL e ss.mm.ii.;

VISTO il D. Lgs. n. 267/2000, come modificato ed integrato dal D. Lgs. n. 126/2014;

VISTA la Legge n. 142/90 recepita con la L.R. n. 48/91 e ss.mm.ii.;

VISTO il vigente Statuto Comunale;

VISTO l'O.A.EE.LL. vigente nella Regione Sicilia;

Tutto ciò premesso e considerato, che si riporta integralmente nel successivo dispositivo,

PROPONE

- 1) **DI APPROVARE** la premessa quale parte integrante e sostanziale del dispositivo.
- 2) **APPROVARE** l'aggiornamento per l'anno 2023 del "Catasto Comunale Incendi", ai sensi della Legge 21 novembre 2000, n. 353 "Legge-quadro in materia di incendi boschivi" e ss.mm.ii., relativo alle zone i cui soprassuoli sono stati percorsi dal fuoco, redatto dall'Ufficio Tecnico Comunale in data 27 febbraio 2023, ed approvato in linea tecnica dello stesso Ufficio in data 28/02/2023 – prot. 1192, costituito dai seguenti elaborati, che ne fanno parte integrante e sostanziale:
 - Tavola n. 1 - Relazione Tecnica,
 - Tavola n. 2 – Elenco catastale delle aree percorse dal fuoco sottoposte a vincolo,
 - Tavola n. 3 – Cartografia Catastale
- 3) **PUBBLICARE** il suddetto "Catasto dei soprassuoli percorsi dal fuoco" del Comune di Ali per giorni 30 (trenta) onde consentire eventuali osservazioni, ai sensi dell'art. 10, comma 2 della Legge 21/11/2000 n. 353, così come recepita nell'ambito della regione Siciliana con Legge Regionale n. 14 del 14/04/2006.
- 4) **DI TRASMETTERE** copia della presente al Responsabile dell'Area Tecnica e dell'Area Finanziaria per i rispettivi e consequenziali atti di competenza.
- 5) **DI PROCEDERE** alla pubblicazione, ai sensi di legge, del presente provvedimento, sul sito istituzionale dell'Ente, all'Albo Pretorio online e nella competente sezione dell'Amministrazione Trasparente.
- 6) **DI DICHIARARE**, ai sensi dell'art. 134, comma 4 del D. Lgs. n. 267/2000, il presente provvedimento immediatamente esecutivo stante l'urgenza di provvedere in merito.

IL PROPONENTE

IL SINDACO

F.to Dott. Ing. Natale Rao

PARERI AI SENSI DELL'ART. 12 LEGGE REGIONALE n. 30/2000

ALLEGATO ALLA PROPOSTA AVENTE AD OGGETTO:

OGGETTO: Approvazione aggiornamento per l'anno 2023 del "Catasto Incendi", ai sensi della Legge 21 novembre 2000, n. 353 "Legge-quadro in materia di incendi boschivi" e ss.mm.ii., relativo alle zone boschive e sui pascoli i cui soprassuoli sono stati percorsi dal fuoco.

Visti gli art. n. 53 della L. 142/90 così come recepito dalla L.R. 48/91 e n. 12 della L.R. 30/2000

IL RESPONSABILE DELL'AREA TECNICA

In merito alla regolarità tecnica della presente proposta di deliberazione esprime parere:
FAVOREVOLE.

Alì, lì 21 marzo 2023

**Il Responsabile dell'Area Tecnica
IL SINDACO
*F.to Dott. Ing. Natale Rao***

Visti gli art. n. 53 della L. 142/90 così come recepito dalla L.R. 48/91 e n. 12 della L.R. 30/2000

IL RESPONSABILE DELL'AREA FINANZIARIA

APPONE

In merito alla regolarità contabile della presente proposta di deliberazione esprime parere:
FAVOREVOLE

Alì, lì 21 marzo 2023

**Il Responsabile dell'Area Finanziaria
*F.to Dott. Davide Domenico Eugenio Occhino***

CERTIFICATO DI PUBBLICAZIONE

Il sottoscritto Segretario certifica, su conforme attestazione dell'Addetto, che la presente deliberazione è stata pubblicata all'Albo Pretorio *on line* di questo Comune, per 15 giorni consecutivi al n. _____ dal _____ al _____

(Ai sensi dell'art. 32 della Legge n. 69/2009)

Alì,

Il Funzionario addetto alla pubblicazione

IL SEGRETARIO COMUNALE
F.to Dott. Gaetano Russo


CERTIFICATO DI ESECUTIVITA'

Si certifica che la presente deliberazione è divenuta esecutiva il 21 marzo 2023.

- Ai sensi dell'art. 12, comma 1, L. R. n. 44/1991 e successive modifiche e integrazioni.
- Ai sensi dell'art. 12, comma 2, L. R. n. 44/1991 e successive modifiche e integrazioni.
(Immediatamente Esecutiva)

Alì,

IL SEGRETARIO COMUNALE
F.to Dott. Gaetano Russo



Comune di Ali

Città Metropolitana di Messina
Cap 98020 - Via Roma 45
Tel. 0942-700301 Fax 0942 700217

P. Iva 00399640838

protocollo@pec.comune.ali.me.it area.technica@pec.comune.ali.me.it

www.comune.ali.me.it

UFFICIO TECNICO COMUNALE

CATASTO INCENDI

AGGIORNAMENTO ANNO 2023

Legge n. 353/2000

TAVOLA N° 01

RELAZIONE TECNICA

Visti ed Approvazioni

27 Febbraio 2023

UFFICIO TECNICO COMUNALE

Arch. Domenico Costa



IL RESPONSABILE DELL'AREA TECNICA

Il Sindaco

Dott. Ing. Natale Rao

Premessa:

Allo stato attuale, nella Regione Siciliana, il Piano per la difesa della vegetazione dagli incendi boschivi (A.I.B.) rappresenta il principale strumento di pianificazione strategica e di programmazione ai fini delle attività di prevenzione e lotta attiva contro il fuoco.

Il Piano regionale per la programmazione delle attività di previsione, prevenzione e lotta attiva per la difesa della vegetazione contro gli incendi - anno di revisione 2020 - è stato redatto ai sensi dell'art. 3, comma 3 della Legge 21 novembre 2000 n. 353, quale aggiornamento del Piano AIB 2015 vigente, approvato con Decreto del Presidente della Regione Siciliana in data 11 Settembre 2015, ai sensi dell'art. 34 della Legge Regionale 6 aprile 1996, n. 16, così come modificato dall'art. 35 della Legge Regionale 14 aprile 2006 n. 14.

Il percorso seguito ai fini della redazione della revisione 2017 del Piano AIB vigente nella Regione Siciliana è stato, in primo luogo, quello dell'aggiornamento, tenendo conto:

- delle sostanziali modifiche introdotte dal Decreto Legislativo 19 agosto 2016 n. 177, in attuazione della Legge n. 124 del 13 agosto 2015 che ha disciplinato lo scioglimento del Corpo Forestale dello Stato e l'assorbimento delle relative competenze all'Arma dei Carabinieri, ad altri Corpi di Polizia e al Corpo Nazionale dei Vigili del Fuoco;
- di dati e di informazioni aggiornati sugli incendi boschivi e di vegetazione in Sicilia;
- delle attuali esigenze organizzative e operative dell'attività A.I.B. regionale, anche in relazione al contenimento della spesa e all'adeguamento alla vigente normativa in materia;
- delle attuali gravi, in alcune casi critiche, problematiche connesse alla carenza di personale nei ruoli di agente forestale e alla obsolescenza dei mezzi operativi;
- delle consolidate innovazioni procedurali introdotte nell'organizzazione AIB e nelle strutture operative del Comando del Corpo Forestale della Regione Siciliana dal sistema A.Te.SO - ASTUTO e suoi applicativi; sistemi che comunque necessitano di aggiornamenti e implementazione;

I dati e le informazioni relativi agli incendi verificatisi negli ultimi anni in Sicilia, desunti principalmente dalla banca dati del Sistema Informativo Forestale, hanno consentito di integrare i dati e le tabelle degli incendi boschivi presenti nel vigente Piano AIB, che erano aggiornati all'anno 2008. I dati statistici fino al 2008 di cui al Piano AIB 2015 sono stati mantenuti e integrati con i dati statistici negli anni dal 2009 al 2016 (dati validati).

L'aggiornamento del Piano AIB ha, inoltre, tenuto conto dei contributi e dei suggerimenti che, in forma partecipativa e a volte anche in senso critico, sono pervenuti dai responsabili di alcune competenti articolazioni del Comando CFRS.

In ultimo, si ritiene doveroso evidenziare che la revisione 2017 del Piano AIB 2015 è stata realizzata "a costo zero" per l'amministrazione regionale, utilizzando esclusivamente risorse professionali e strumentali già presenti all'interno del Comando CFRS.

Come specificato in premessa, la legge quadro n. 353 del 21 novembre 2000 e ss.mm.ii. in materia di incendi boschivi, prevede - al comma 2 dell'articolo 10 - l'obbligo per i Comuni di censire i soprassuoli percorsi dagli incendi, avvalendosi anche dei rilievi effettuati dal Corpo Forestale dello Stato, al fine di applicare i vincoli temporali previsti dal comma 1 della medesima legge.

1. - NORMATIVA DIRIFERIMENTO

La legge quadro in materia di incendi boschivi n. 353/2000 e successive modifiche ed integrazioni per ultimo dall'art. 9-sexies, comma 1, D.L. 20 giugno 2017, n. 91, convertito, con modificazioni, dalla L. 3 agosto 2017, n. 123, definisce divieti, prescrizioni e sanzioni sulle zone boschive e sui pascoli i cui soprassuoli siano stati percorsi dal fuoco prevedendo la possibilità da parte dei comuni di apporre, a seconda dei casi, vincoli di diversa natura sulle zone interessate.

In particolare, l'articolo 10 comma 1 prescrive che:

"Le zone boscate ed i pascoli i cui soprassuoli siano stati percorsi dal fuoco non possono avere una destinazione diversa da quella preesistente all'incendio per almeno quindici anni. E' comunque consentita la costruzione di opere pubbliche necessarie alla salvaguardia della pubblica incolumità e dell'ambiente. In tutti gli atti di compravendita di aree e immobili situati nelle predette zone, stipulati entro quindici anni dagli eventi previsti dal presente comma, deve essere espressamente richiamato il vincolo di cui al primo periodo, pena la nullità dell'atto. Nei comuni sprovvisti di piano regolatore è vietata per dieci anni ogni edificazione su area boscata percorsa dal fuoco. È inoltre vietata per dieci anni, sui predetti soprassuoli, la realizzazione di edifici nonché di strutture e infrastrutture finalizzate ad insediamenti civili ed attività produttive, fatti salvi i casi in cui detta realizzazione sia stata prevista in data precedente l'incendio dagli strumenti urbanistici vigenti a tale data. Sono vietate per cinque anni, sui predetti soprassuoli, le attività di rimboschimento e di ingegneria ambientale sostenute con risorse finanziarie pubbliche, salvo specifica autorizzazione concessa dal Ministro dell'ambiente, per le aree naturali protette statali, o dalla regione competente, negli altri casi, per documentate situazioni di dissesto idrogeologico e nelle situazioni in cui sia urgente un intervento per la tutela di particolari valori ambientali e paesaggistici. Sono altresì vietati per dieci anni, limitatamente ai soprassuoli delle zone boscate percorsi dal fuoco, il pascolo e la caccia. (I contratti che costituiscono diritti reali di godimento su aree e immobili situati nelle zone di cui al primo periodo stipulati entro due anni dal fatto sono trasmessi, a cura dell'Agenzia delle entrate, entro trenta giorni dalla registrazione, al prefetto e al procuratore della Repubblica presso il tribunale competente. La disposizione di cui al periodo precedente si applica anche con riguardo ai contratti di affitto e di locazione relativi alle predette aree e immobili)".

Il D.L. n. 91/2017, ha introdotto il comma 1 bis che prevede la disapplicazione del comma 1 nei casi in cui il proprietario risulta

".....vittima del delitto, anche tentato, di estorsione, accertato con sentenza definitiva, quando la violenza o la minaccia è consistita nella commissione di uno dei delitti previsti dagli articoli 423-bis e 424 del codice penale e sempre che la vittima abbia riferito della richiesta estorsiva all'autorità giudiziaria o alla polizia giudiziaria".

La definizione di incendio boschivo viene fissata in termini precisi e oggettivi dalla stessa Legge quadro, dove l'incendio boschivo viene definito all'articolo 2:

"Un fuoco con suscettività ad espandersi su aree boscate, cespugliate o arborate, comprese eventuali strutture ed infrastrutture antropizzate poste all'interno delle predette aree, oppure su terreni coltivati o incolti e pascoli limitrofi a dette aree".

In particolare la legge stabilisce vincoli temporali che regolano l'utilizzo dell'area interessata ad incendio: un vincolo quindicennale, un vincolo decennale ed un ulteriore vincolo di cinque anni. Innanzitutto le zone boschive ed i pascoli i cui soprassuoli siano stati percorsi dal fuoco non possono avere una destinazione diversa da quella preesistente all'incendio per almeno quindici anni (vincolo quindicennale), è comunque consentita la costruzione di opere pubbliche necessarie alla salvaguardia della pubblica incolumità e dell'ambiente.

Inoltre, sulle zone boschive e sui pascoli i cui soprassuoli siano stati percorsi dal fuoco, è vietata la realizzazione di edifici nonché di strutture e infrastrutture finalizzate ad insediamenti civili ed attività produttive, fatti salvi i casi in cui per detta realizzazione sia stata già rilasciata, in data precedente l'incendio e sulla base degli strumenti urbanistici vigenti a tale data, la relativa autorizzazione o concessione.

Infine sono vietate per sui predetti soprassuoli, le attività di rimboschimento e di ingegneria ambientale sostenute con risorse finanziarie pubbliche, salvo specifica autorizzazione concessa dal Ministro dell'Ambiente e della Tutela del Territorio, per le aree naturali protette statali, o dalla regione competente, negli altri casi, per documentate situazioni di dissesto idrogeologico e nelle situazioni in cui sia urgente un intervento per la tutela di particolari valori ambientali e paesaggistici.

Tali vincoli sono distinti in:

VINCOLI QUINDICENNALI

Si tratta di un vincolo di destinazione temporale che impone il mantenimento della destinazione d'uso preesistente all'incendio impedendone la modifica. In tali aree è consentita la realizzazione soltanto di opere pubbliche che si rendano necessarie per la salvaguardia della pubblica incolumità e dell'ambiente.

Risulta necessario inserire sulle aree predette un vincolo esplicito da trasferire in tutti gli atti di compravendita stipulati entro quindici anni dall'evento.

VINCOLI DECENNALI

Nelle zone boscate e nei pascoli i cui soprassuoli siano stati percorsi dal fuoco, è vietata la realizzazione di edifici nonché di strutture e infrastrutture finalizzate ad insediamenti civili ed attività produttive, fatti salvi i casi in cui per detta realizzazione siano stati già rilasciati atti autorizzativi comunali in data precedente l'incendio sulla base degli strumenti urbanistici vigenti a tale data. In tali aree è fatto divieto di pascolo e di caccia per dieci anni, limitatamente ai soprassuoli delle zone boscate percorsi dal fuoco.

VINCOLI QUINQUENNALI

Sulle medesime aree percorse dal fuoco è altresì vietato lo svolgimento di attività di rimboschimento e di ingegneria ambientale sostenute con risorse finanziarie pubbliche, salvo il caso di specifica autorizzazione concessa o dal Ministro dell'ambiente, per le aree naturali protette statali, o dalla regione competente, negli altri casi, o per documentate situazioni di dissesto idrogeologico o per particolari situazioni in cui sia urgente un intervento di tutela su particolari valori ambientali e paesaggistici.

VINCOLO DECENNALE

È vietato sui predetti soprassuoli, la realizzazione di edifici nonché di strutture e infrastrutture finalizzate ad insediamenti civili ed attività produttive, fatti salvi i casi in cui detta realizzazione sia stata prevista in data precedente l'incendio dagli strumenti urbanistici vigenti a tale data.

PROCEDURE COMUNALI GIÀ ATTIVATE IN PASSATO:

- Che con Decreto del Presidente della Regione Siciliana n. 5/Serv. 5° S.G. del 12/01/2005, pubblicato sulla G.U.R.S. n. 3 del 21/01/2005 viene pubblicato il "Piano per la difesa della vegetazione dagli incendi";
- Che con Deliberazione della Giunta Municipale di Alì n° 53 del 27/09/2007 è stato istituito l'"Ufficio Catasto Incendi Comunale";
- Che con Deliberazione della Giunta Municipale di Alì n° 24 del 13/03/2008 ha avuto luogo l'approvazione del "Catasto Incendi Comunale" con il censimento delle superfici percorse dal fuoco;
- Che annualmente sono stati emessi provvedimenti Sindacali di carattere preventivo ai fini della prevenzione degli incendi boschivi;
- Che con Ordinanza Sindacale n. 14 del 30/05/2022 è stato emesso apposito provvedimento relativo alla Prevenzione incendi e pulizia dei fondi incolti relativo all'anno 2022;

2. - PIANO STRALCIO DI BACINO PER L'ASSETTO IDROGEOLOGICO (P.A.I. - ART. 1 - D.L. 180/98 E CONVERTITO CON MODIFICHE CON LA L. 267/98 E SS.MM.II.) DELL'AREA TERRITORIALE TRA IL BACINO DEL TORRENTE FIUMEDINISI E CAPO PELORO (102) – 1° AGGIORNAMENTO - IN CUI RICADE IL COMUNE DI ALÌ.

Nel vigente PIANO STRALCIO DI BACINO PER L'ASSETTO IDROGEOLOGICO – P.A.I. ricadente nel territorio di Alì (ME) redatto dalla Presidenza della Regione – Dipartimento Regionale dell'Autorità di Bacino del Distretto Idrografico Sicilia, si evidenzia che il territorio comunale riporta per gran parte situazioni di forte criticità localizzate in particolar modo in aree che in passato sono state interessate anche da incendi boschivi.

Allo stato sono state censite n. 37 aree sensibili del territorio comunale soggette a diverse tipologie da monitorare con attenzione:

| TIPOLOGIA | ATTIVI | | INATTIVI | | QUIESCENTI | | STABILIZZATI | | TOTALE | |
|--------------------------|-----------|--------------|----------|-------------|------------|-----------|--------------|-----------|-----------|--------------|
| | N. | Area [Ha] | N. | Area [Ha] | N. | Area [Ha] | N. | Area [Ha] | N. | Area [Ha] |
| Crollo/ribaltamento | 6 | 1,74 | - | - | - | - | - | - | 6 | 1,74 |
| Colamento rapido | 3 | 0,73 | 2 | 0,38 | - | - | - | - | 5 | 1,11 |
| Scorrimenti | 3 | 0,80 | - | - | - | - | - | - | 3 | 0,80 |
| Frana complessa | 1 | 3,42 | - | - | - | - | - | - | 1 | 3,42 |
| Aree a franosità diffusa | 2 | 3,84 | - | - | - | - | - | - | 2 | 3,84 |
| Creep | 8 | 11,91 | - | - | - | - | - | - | 8 | 11,91 |
| Erosione accelerata | 14 | 15,54 | - | - | - | - | - | - | 14 | 15,54 |
| TOTALE | 37 | 37,98 | 2 | 0,38 | - | - | - | - | 39 | 38,36 |

È importante segnalare l'azione preventiva delle linee guida emesse dalla Presidenza del Consiglio dei Ministri – Dipartimento del Consiglio dei Ministri prot. U. n. 50142 del 1°/08/2017 e dal Dipartimento Regionale della Protezione Civile / Direzione Generale nota prot. 48833/DRPC Sicilia del 04/09/2017 in merito all'azione di salvaguardia preventiva di aree a rischio idrogeologico sottese a zone interessate da incendi boschivi, a cui si aggiunge l'azione dell'uomo, dove si riscontrano:

- erosione superficiale con perdita di suolo fertile,
- alterazioni chimico-fisiche del suolo,
- diminuzione delle capacità di infiltrazione,
- riduzione dei tempi di corrivazione,
- erosione accelerata incanalata,
- rigenerazione vegetale a medio lungo termine,

3. – AGGIORNAMENTO – ANNO 2023

L'aggiornamento del Catasto Incendi si rende necessario al fine di inserire gli incendi verificatisi negli anni e censiti nelle piattaforme digitali regionali del Corpo Forestale dello Stato e in quelli minori censiti dall'Ufficio Tecnico Comunale.

E' stato riscontrato che negli anni si sono verificati incendi boschivi in aree già censite dove in precedenza si erano verificati altri incendi stagionali che hanno comportato la successiva debole rigenerazione vegetale dei suoli ed hanno aggravato situazioni di dissesto verificate nel vigente Piano per l'Assetto Idrogeologico – P.A.I..

Verificato lo stato del territorio comunale, anche alla luce dello Studio Agro-Forestale a supporto dell'aggiornamento in atto del Piano Regolatore Generale, dove si evince una diminuzione delle capacità rigenerative vegetali e boschive e della vegetazione di alto fusto (boschetti, pinete, alberi di alto fusto, settori di macchia mediterranea), unita alle costanti variazioni climatiche che negli ultimi anni hanno visto violente precipitazioni (tra le più note: Alluvione 2009 – Alluvione 2015 – Alluvione 2016 – Alluvione 2018 e Alluvione novembre 2021) contrastate dagli aumenti vertiginosi di temperatura e l'enorme siccità nel periodo estivo.

Vista la Deliberazione della Giunta Municipale di Alì n. 24 del 13/03/2008 relativa all'approvazione del "Catasto Incendi Comunale" con il censimento delle superfici percorse dal fuoco, ai sensi della Legge n° 353/2000 – LR n. 14/2006 – OPCM n. 3612/2007".

Visto che una porzione del territorio comunale ricade all'interno dell'Area Protetta SIC ITA030010 – "Fiume Fiumedinisi, Monte Scuderi del Comune di Alì (ME) – area con particolari valenze ambientali e paesaggistiche.

Visto il vigente Piano Comunale di Protezione Civile dove viene anche studiato il Rischio Incendi di Interfaccia.

Visto che il Territorio Comunale è posto all'interno del Piano Paesaggistico dell'Ambito 9 ricadente nella Provincia di Messina" redatto dall'Assessorato dei Beni Culturali e dell'Identità Siciliana – D.A. n. 90 del 23/10/2019.

Visto il vigente Piano Regolatore Generale con annesso Regolamento Edilizio approvato dall'Assessorato Regionale Territorio ed Ambiente con Decreto Dirigenziale n° 714 del 11/10/2010.

Consultato il Geoportale del Corpo Forestale della Regione Siciliana gestito dall'Assessorato Regionale del Territorio e dell'Ambiente per mezzo del Comando del Corpo Forestale ai fini della verifica degli incendi boschivi censiti nel Comune di Alì negli ultimi anni.

Lo scrivente Ufficio, a tutela del territorio comunale di Alì e in linea alle politiche nazionali di tutela ambientale in favore delle future generazioni, provvede ad aggiornare il presente Piano a tutela del proprio territorio, constatando che non ci sono aree da apporre alcun vincolo di tutela.

4. - CENSIMENTO DELLE AREE COLPITE DA INCENDI BOSCHIVI

ANDAMENTO STORICO DEGLI INCENDI BOSCHIVI NEL COMUNE DI ALÍ

ONDATE DI CALORE CENSIMENTO E STIMA DANNI DOVUTI AGLI INCENDI CHE HANNO INVESTITO IL TERRITORIO COMUNALE ANNO 2007

LUGLIO 2007

| Evento N° | Mese | Località | Superficie stimata | Tipo di sopralluogo Bruciato | Spegnimento Eseguito da: |
|-----------|------------|--|--------------------|-------------------------------------|-------------------------------|
| 1 | 03/07/2007 | C.da Fata Foglio 7 Particelle 15-517-10-9-6 | 1,00 Ha | Coltura Alto Fusto Latifoglie | Corpo Forestale, Volontari |

AGOSTO 2007

| Evento N° | Mese | Località | Superficie stimata | Tipo di sopralluogo Bruciato | Spegnimento Eseguito da: |
|-----------|-------------|--|--------------------|-------------------------------------|-------------------------------|
| 1 | 16/08/2007 | C.da Camale/Utra Foglio 14 Particelle 32-31-24-25- 23-22-410-21- 20-53-492-56 | 1,00 Ha | Coltura Alto Fusto Latifoglie | Corpo Forestale, Volontari |
| 2 | Agosto 2007 | C.da Roccazze Foglio 11 Particelle 761- 780-779-778- 771-772-770- 862-773-777- 775-774-863 | 1,00+ Ha | Coltura Alto Fusto Latifoglie | Corpo Forestale, Volontari |
| 3 | Agosto 2007 | C.da Sedili Foglio 12 Particelle 607- 852- 626-746- 822-813-846- 629-631-841- 633-637-903- 634-701-620- 621-812-901- 615-646-690- | 1,00+ Ha | Coltura Alto Fusto Latifoglie | Corpo Forestale, Volontari |

| Data evento | Località | Superficie stimata | Tipo di sopralluogo Bruciato | Origine dell'evento | Proprietà | Vincoli |
|-------------|----------|--------------------|------------------------------|---------------------|-----------|---------|
|-------------|----------|--------------------|------------------------------|---------------------|-----------|---------|

2008

| | | | | | | |
|--|--|--|--|--|--|--|
| | | | | | | |
|--|--|--|--|--|--|--|

2009

| | | | | | | |
|------------|-----------|-------|-----------------------|--------|---------|---------------|
| 26/07/2009 | Margariti | 40 HA | Alto fusto Latifoglie | Doloso | Privato | Idrogeologico |
|------------|-----------|-------|-----------------------|--------|---------|---------------|

Nota del 31/12/2010 - prot. n. 1950 - Distaccamento Forestale di Savoca– acquisita all'Ente in data 07/01/2011 prot. 66

2010

| | | | | | | |
|------------|----------------|-------|-----------------------|--------|---------|---------------|
| 16/08/2010 | Pizzo Graziano | 40 HA | Alto fusto Latifoglie | Doloso | Privato | Idrogeologico |
|------------|----------------|-------|-----------------------|--------|---------|---------------|

Nota del 06/09/2010 - prot. n. 1347 - Distaccamento Forestale di Savoca– acquisita all'Ente in data 15/09/2010 prot. 3273 con comunicazione contro ignoti all'Autorità Giudiziaria n. 19/10 per violazione dell'art. 423bis C.P.

2011

| | | | | | | |
|--|--|--|--|--|--|--|
| | | | | | | |
|--|--|--|--|--|--|--|

2012

| | | | | | | |
|--|--|--|--|--|--|--|
| | | | | | | |
|--|--|--|--|--|--|--|

2013

| | | | | | | |
|--|--|--|--|--|--|--|
| | | | | | | |
|--|--|--|--|--|--|--|

2014

| | | | | | | |
|--|--|--|--|--|--|--|
| | | | | | | |
|--|--|--|--|--|--|--|

2015

| | | | | | | |
|--|--|--|--|--|--|--|
| | | | | | | |
|--|--|--|--|--|--|--|

2016

| | | | | | | |
|--|--|--|--|--|--|--|
| | | | | | | |
|--|--|--|--|--|--|--|

| | | | | | | |
|-------------|--|--|--|--|--|--|
| 2017 | | | | | | |
| | | | | | | |

| | | | | | | |
|-------------|--|--|--|--|--|--|
| 2018 | | | | | | |
| | | | | | | |

| | | | | | | |
|-------------|--|--|--|--|--|--|
| 2019 | | | | | | |
| | | | | | | |

| | | | | | | |
|-------------|--|--|--|--|--|--|
| 2020 | | | | | | |
| | | | | | | |

| | | | | | | |
|-------------|--|--|--|--|--|--|
| 2021 | | | | | | |
| | | | | | | |

| | | | | | | |
|-------------|--|--|--|--|--|--|
| 2022 | | | | | | |
| | | | | | | |



Comune di Ali

Città Metropolitana di Messina
Cap 98020 - Via Roma 45
Tel. 0942-700301 Fax 0942 700217
P. Iva 00399640838

protocollo@pec.comune.ali.me.it area.technica@pec.comune.ali.me.it
www.comune.ali.me.it

UFFICIO TECNICO COMUNALE

CATASTO INCENDI

AGGIORNAMENTO ANNO 2023

Legge n. 353/2000

TAVOLA N° 02

**ELENCO CATASTALE DELLE AREE PERCORSE DAL FUOCO
SOTTOPOSTE A VINCOLO**

(di cui all'art. 10 della legge 353/2000)

Visti ed Approvazioni

27 Febbraio 2023

UFFICIO TECNICO COMUNALE
Arch. Domenico Costa

IL RESPONSABILE DELL'AREA TECNICA
Il Sindaco

Dott. Ing. Natale Rao





Comune di Ali

Città Metropolitana di Messina
Cap 98020 - Via Roma 45
Tel. 0942-700301 Fax 0942 700217
P. Iva 00399640838

protocollo@pec.comune.ali.me.it area.technica@pec.comune.ali.me.it
www.comune.ali.me.it

UFFICIO TECNICO COMUNALE

CATASTO INCENDI

AGGIORNAMENTO ANNO 2023

Legge n. 353/2000

TAVOLA N° 03

CARTOGRAFIA CATASTALE

Visti ed Approvazioni

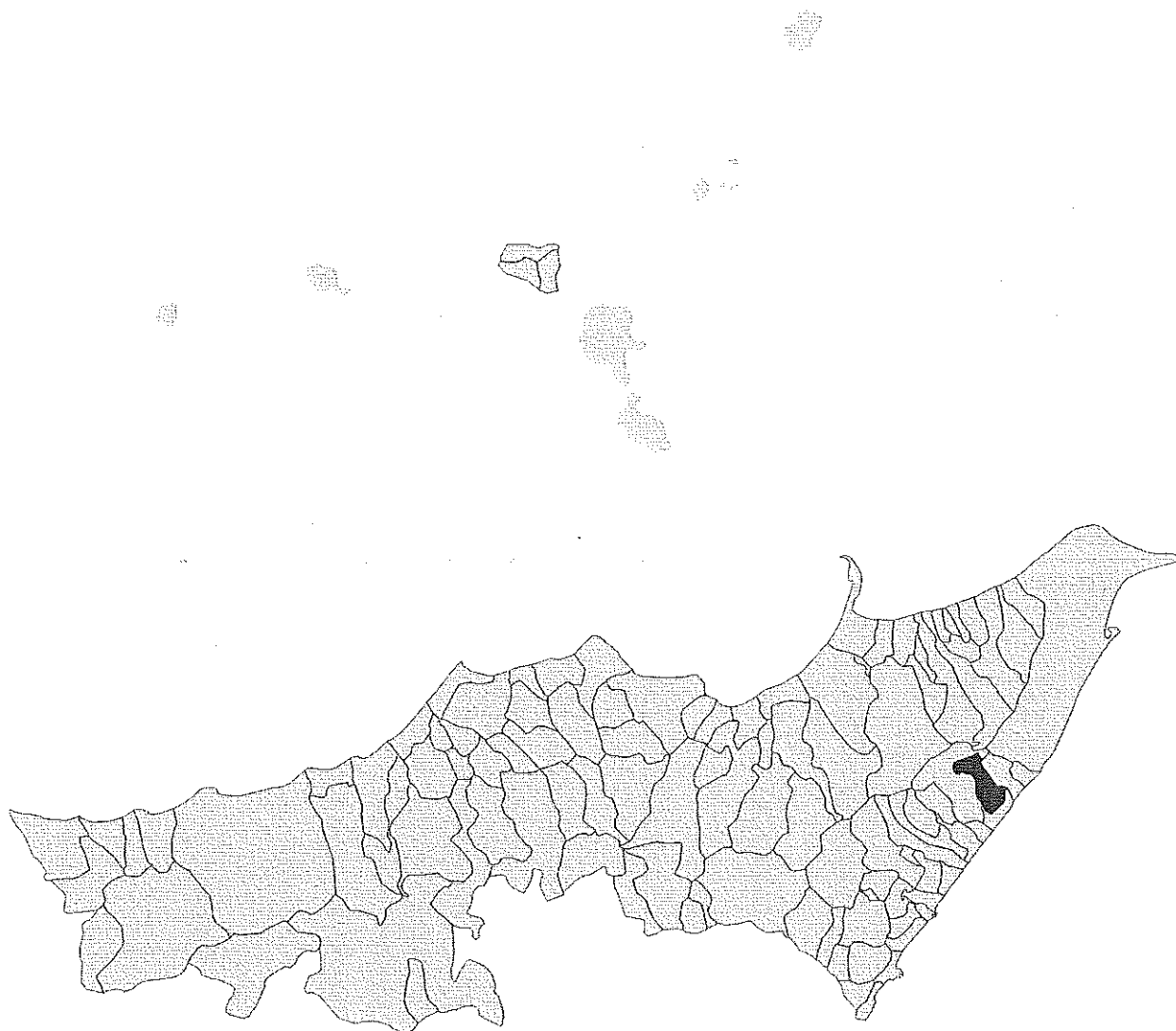
27 Febbraio 2023

UFFICIO TECNICO COMUNALE
Arch. Domenico Costa

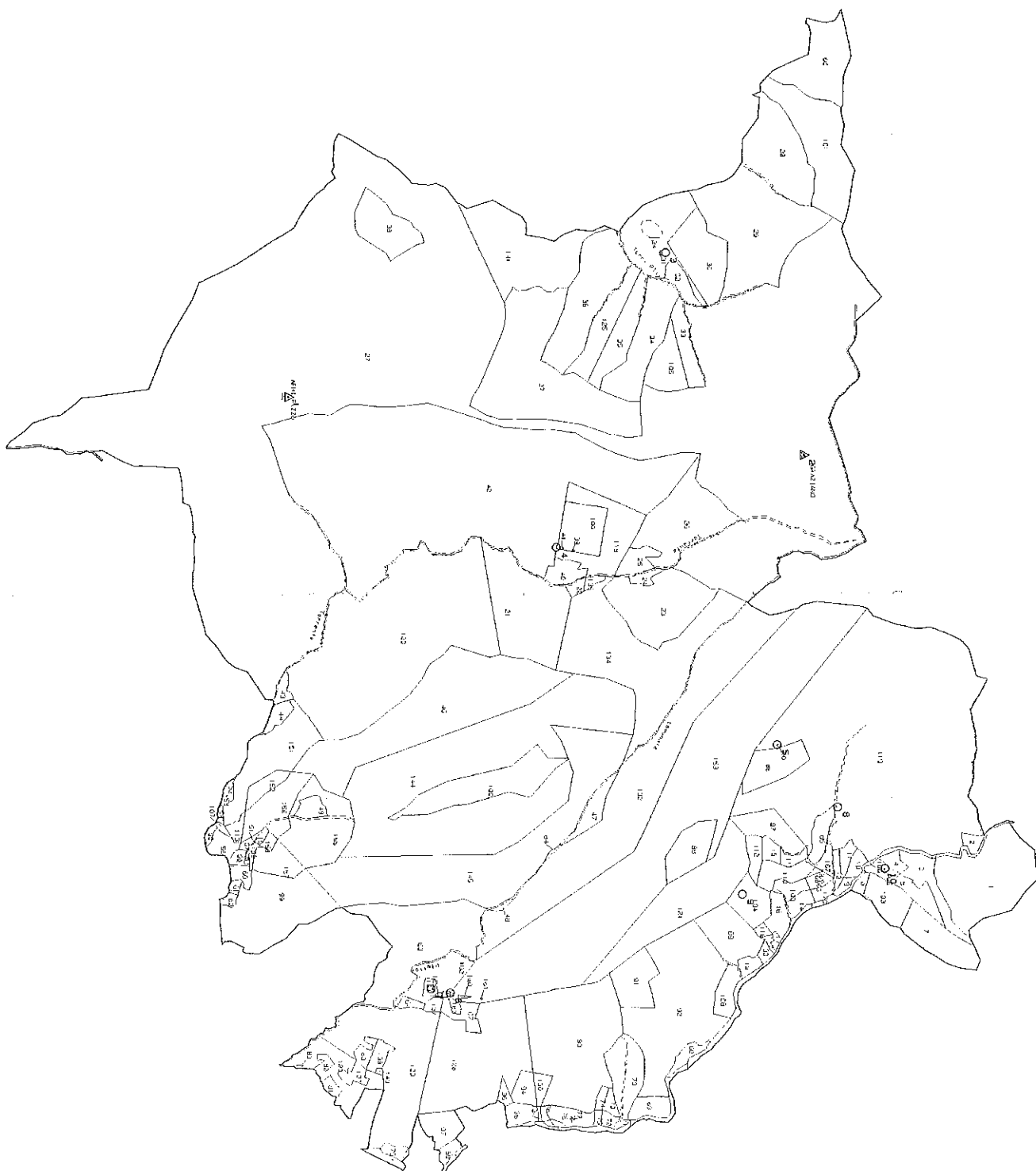


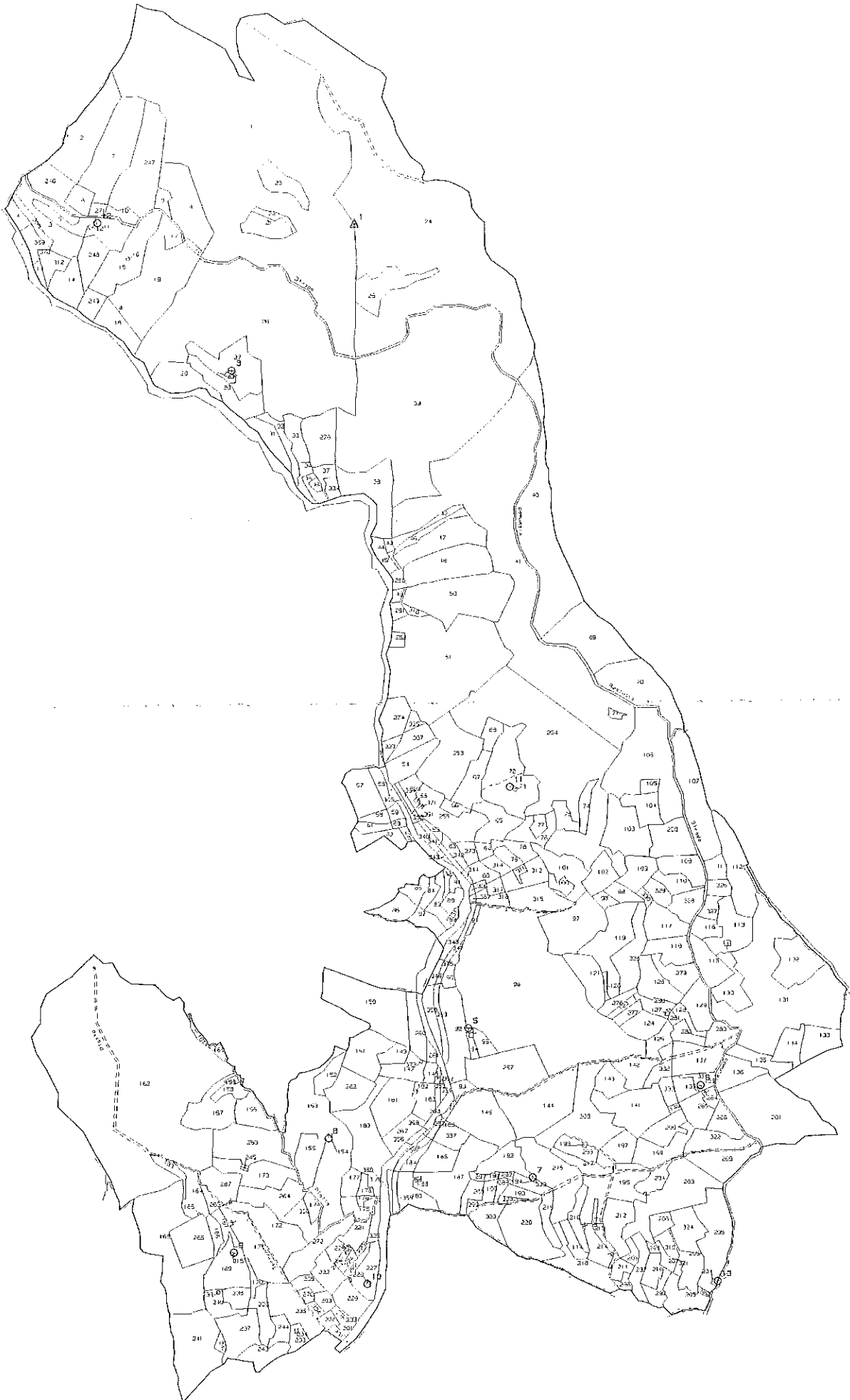
IL RESPONSABILE DELL'AREA TECNICA
Il Sindaco
Dott. Ing. Natale Rao

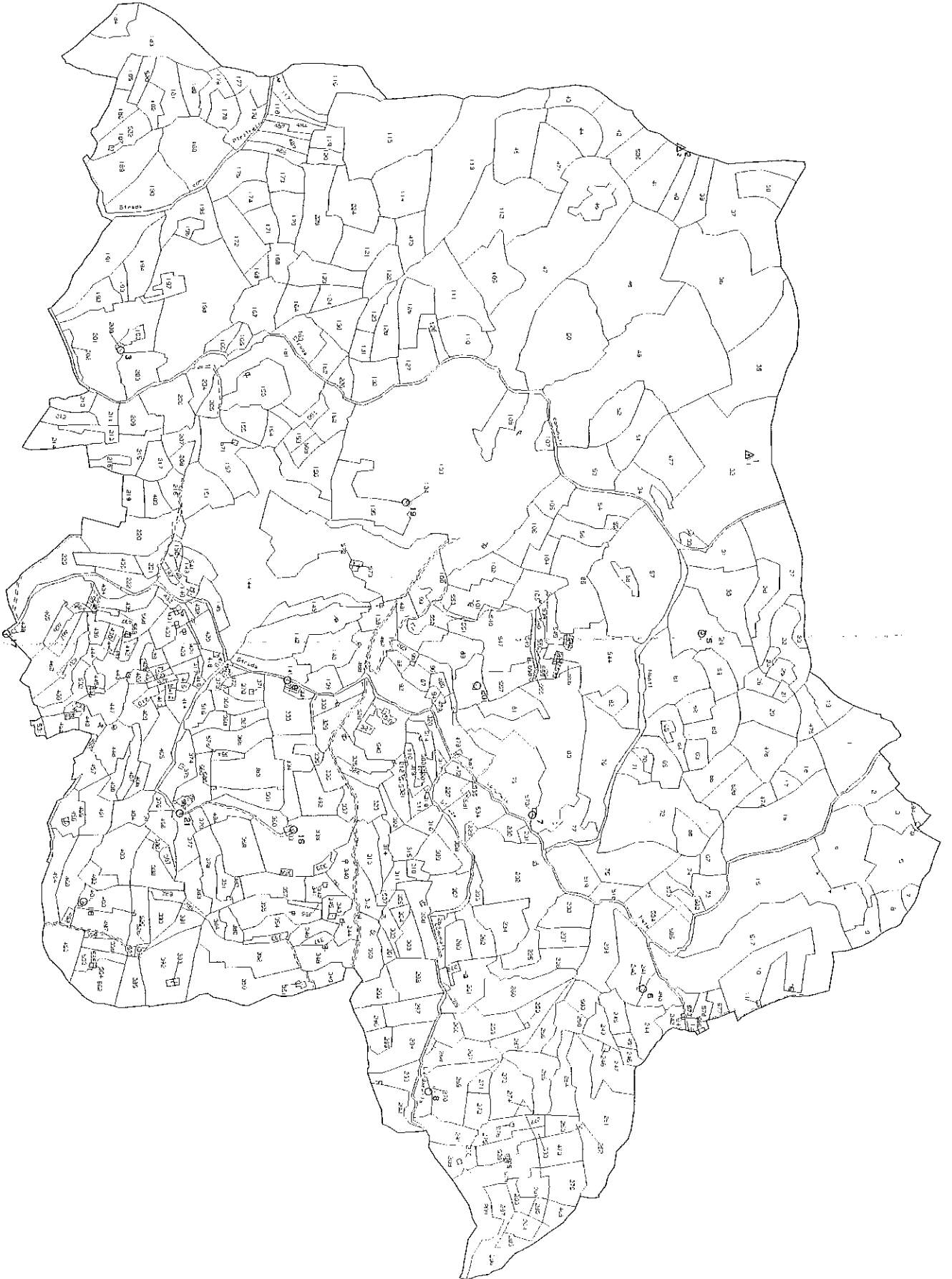
CARTOGRAFIA GENERALE
CITTÁ METROPOLITANA DI MESSINA
COMUNE DI ALÌ

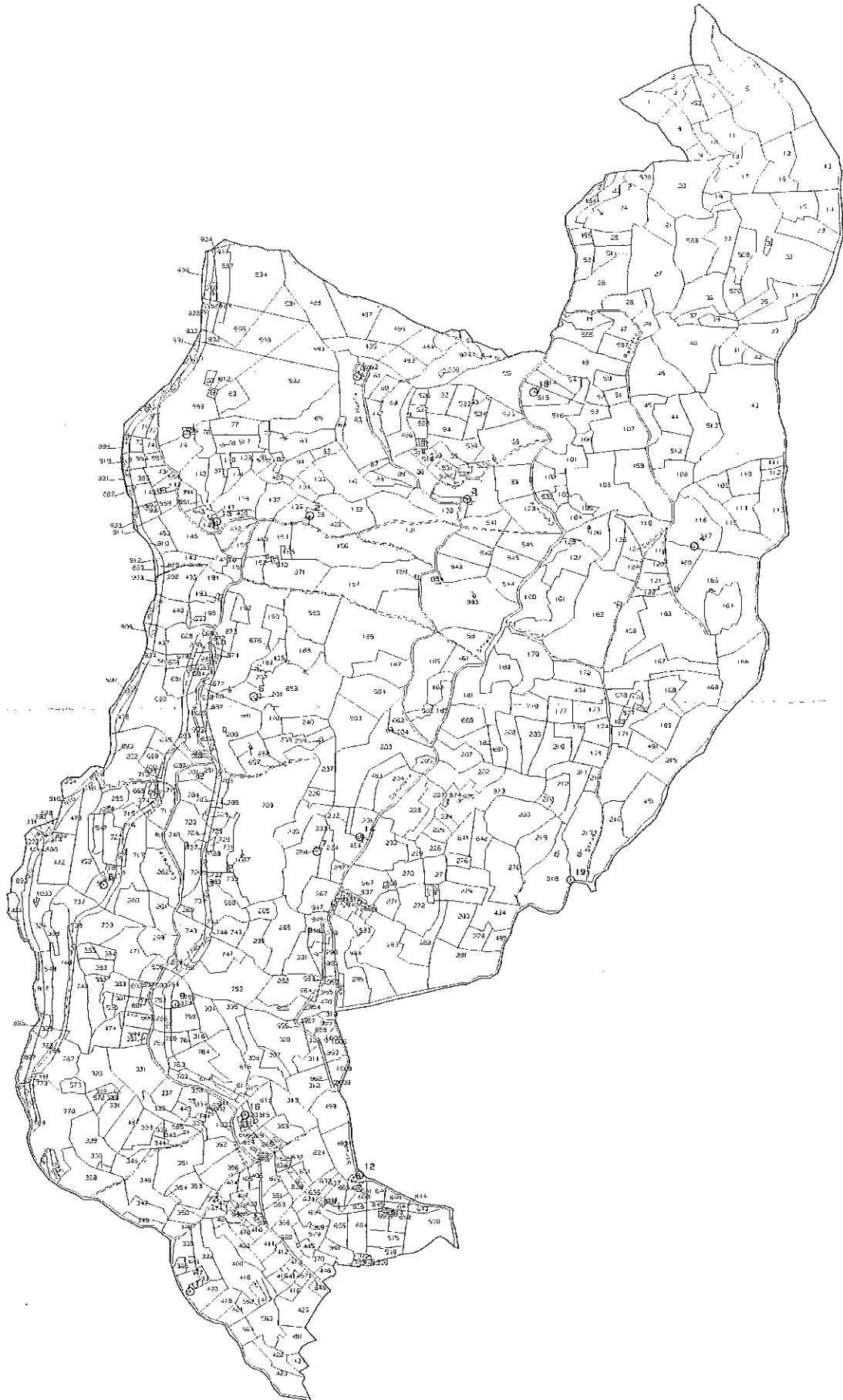


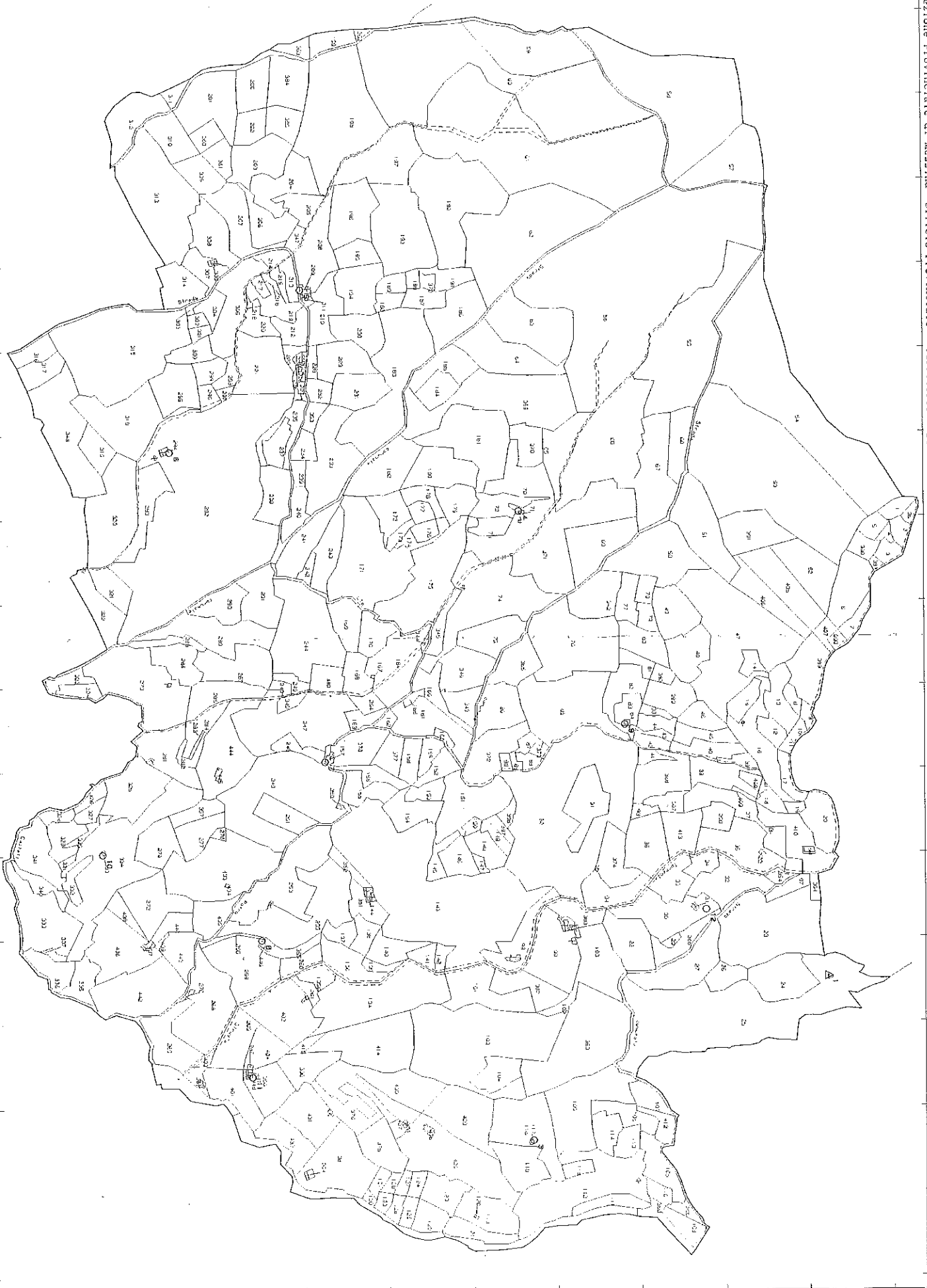




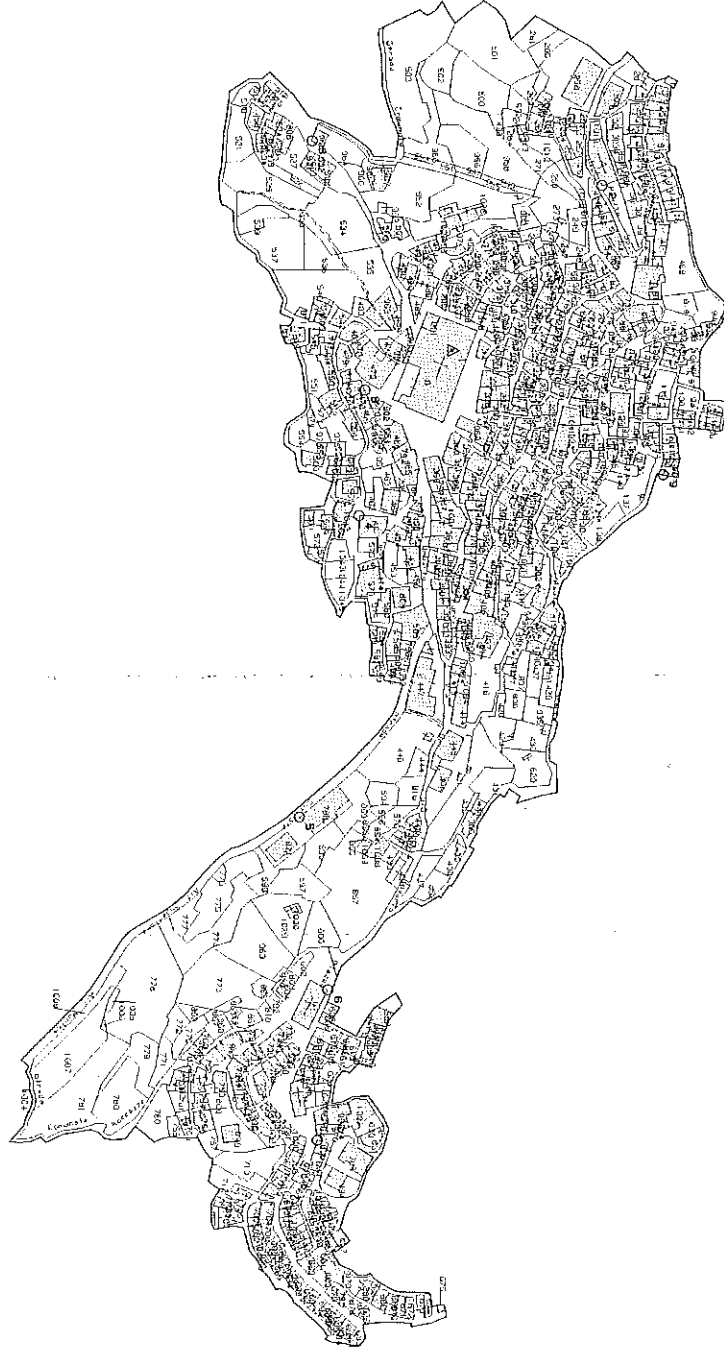




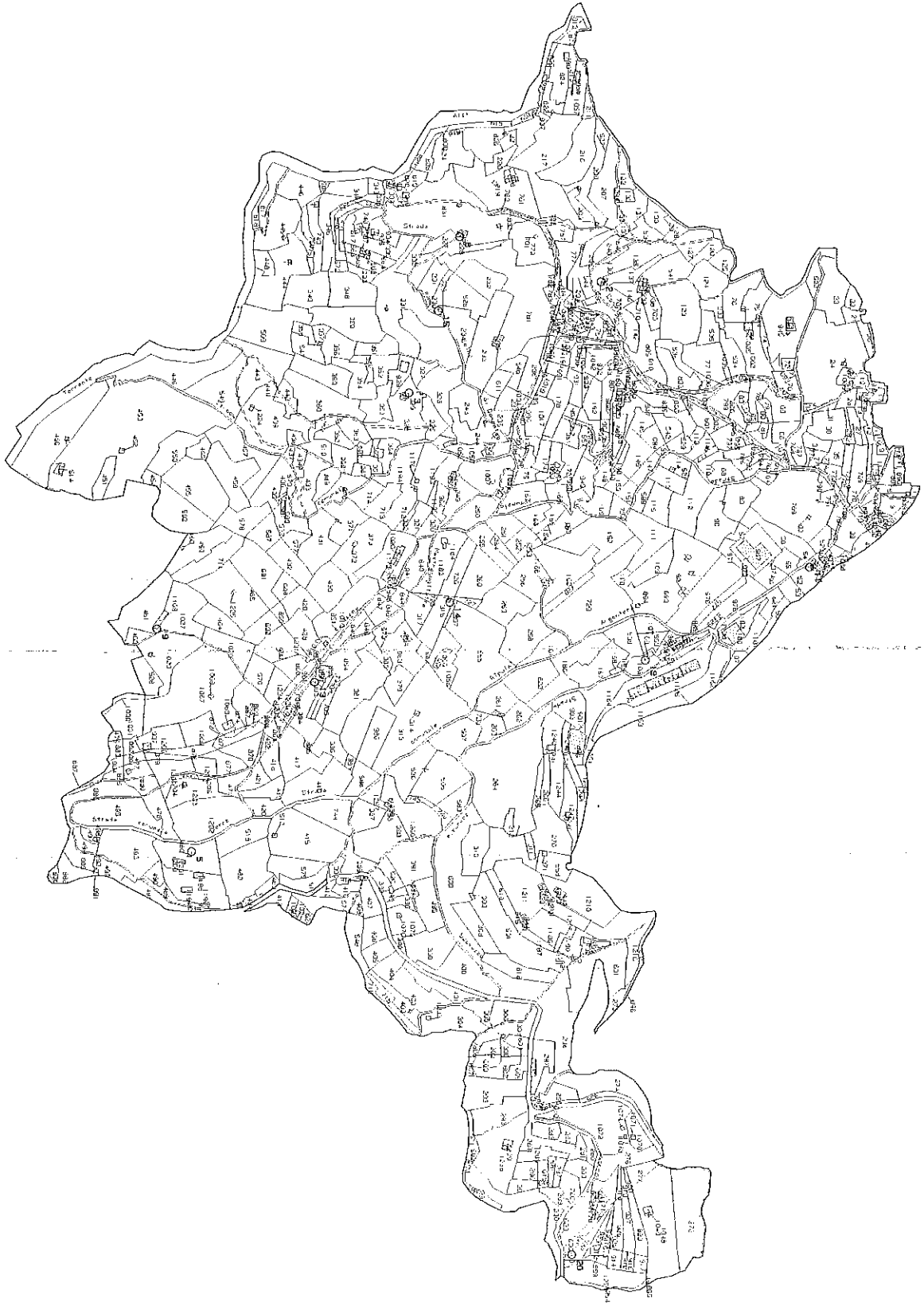


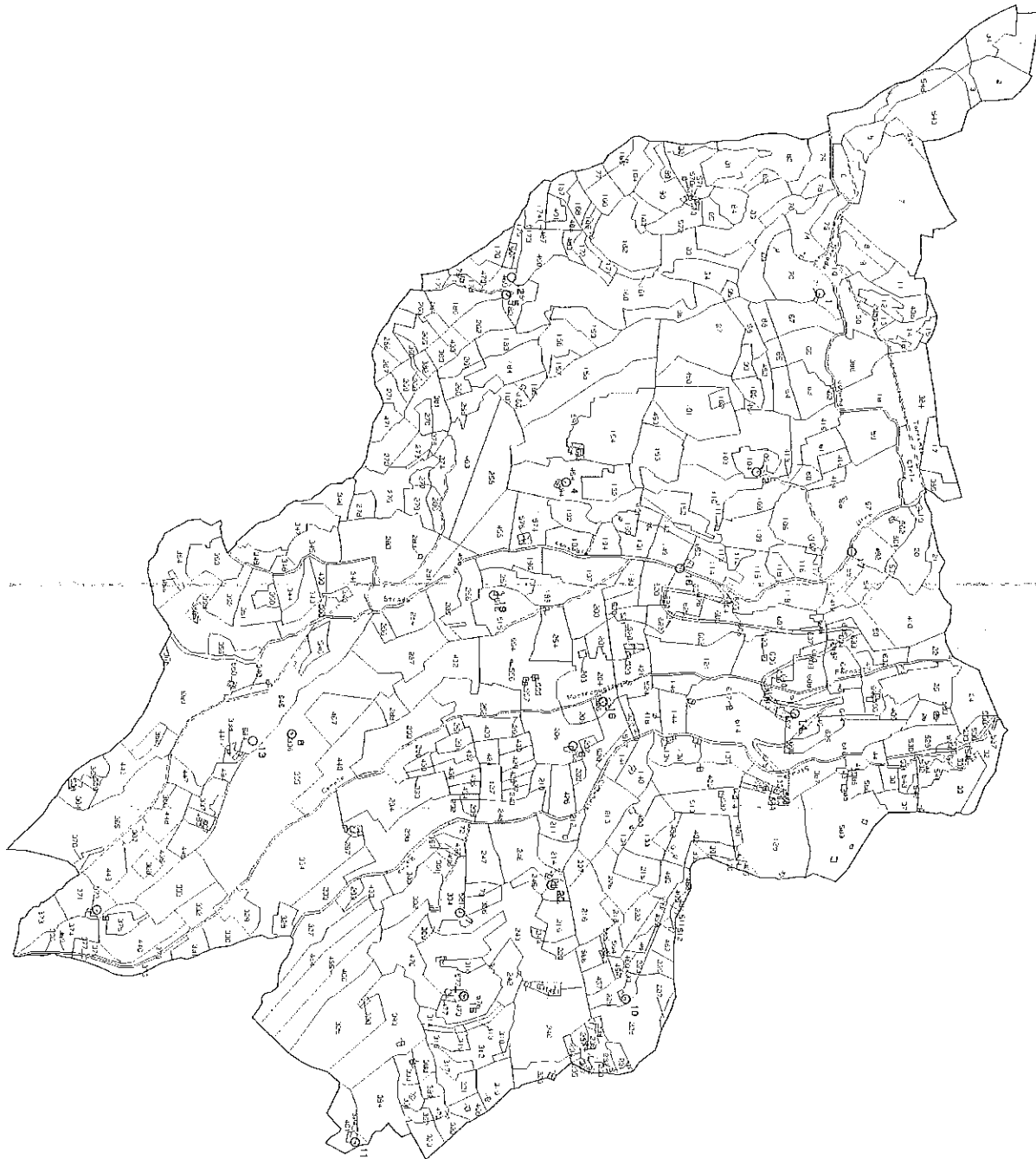














Comune di Ali

Città Metropolitana di Messina
Cap 98020 - Via Roma 45
Tel. 0942-700301 Fax 0942 700217
P. Iva 00399640838

protocollo@pec.comune.ali.me.it area.technica@pec.comune.ali.me.it
www.comune.ali.me.it

UFFICIO TECNICO COMUNALE

CATASTO INCENDI

AGGIORNAMENTO ANNO 2023

Legge n. 353/2000

**ELENCO CATASTALE DELLE AREE PERCORSE DAL FUOCO
DA SOTTOPORRE A VINCOLO**
(di cui all'art. 10 della legge 353/2000)

Visti ed Approvazioni

23 Febbraio 2023

UFFICIO TECNICO COMUNALE
Arch. Domenico Costa

IL RESPONSABILE DELL'AREA TECNICA
Il Sindaco
Dott. Ing. Natale Rao



